

国と国旗ハンドブック

2022/23

COVID-19後の世界観



一般財団法人地図情報センター

国と国旗ハンドブック

北アメリカの国々…58～67

ヨーロッパの国々…38～57

アジアの国々…4～20

アフリカの国々…22～37

南アメリカの国々…68～74

オセアニアの国々…76～81

インフォグラフィック／インフォマップ

● あれこれ世界ランキング

人口の多い国	2
面積が狭い国	11
面積が広い国	12
グローバル企業の時価総額	21
森林減少面積が大きな国	37
男女平等度	41
ICTの採用とデジタルスキル	44
SDGs(持続可能な開発目標)達成順位	49
CO ₂ 排出量が多い国、 1日あたりの石油消費量の多い国	57
ノーベル賞受賞者数	67
世界の健康寿命	74

国別世界遺産数 ……75

● インフォマップ

欧州連合(EU)加盟国とユーロ導入国 …40
近代オリンピック開催都市 …… 82～85
FIFAワールドカップサッカー(男女)、
ラグビーワールドカップ開催国 86～89
日本の世界遺産・ジオパーク ……90

● 一覧表

最近の国家の変更(1990年～) ……20
主な国名の変更(1990年～) ……21

● あれこれ世界ランキング 人口が多い国(()のないものは2020年、国名の前数字は順位)

1 中華人民共和国 14億2949万人(2019) (ホンコン、マカオ、台湾を含む)		7 ナイジェリア連邦共和国 1億9339万人(2016)	
2 インド 13億5337万人		8 バングラデシュ人民共和国 1億6822万人	
3 アメリカ合衆国 3億2824万人(2019)		9 ロシア連邦 1億4400万人(2015)	
4 インドネシア共和国 2億6960万人		10 メキシコ合衆国 1億2779万人	
5 ブラジル連邦共和国 2億1175万人		11 日本国 1億2583万人	
6 パキスタン・イスラム共和国 2億768万人(2017)		12 フィリピン共和国 1億877万人	

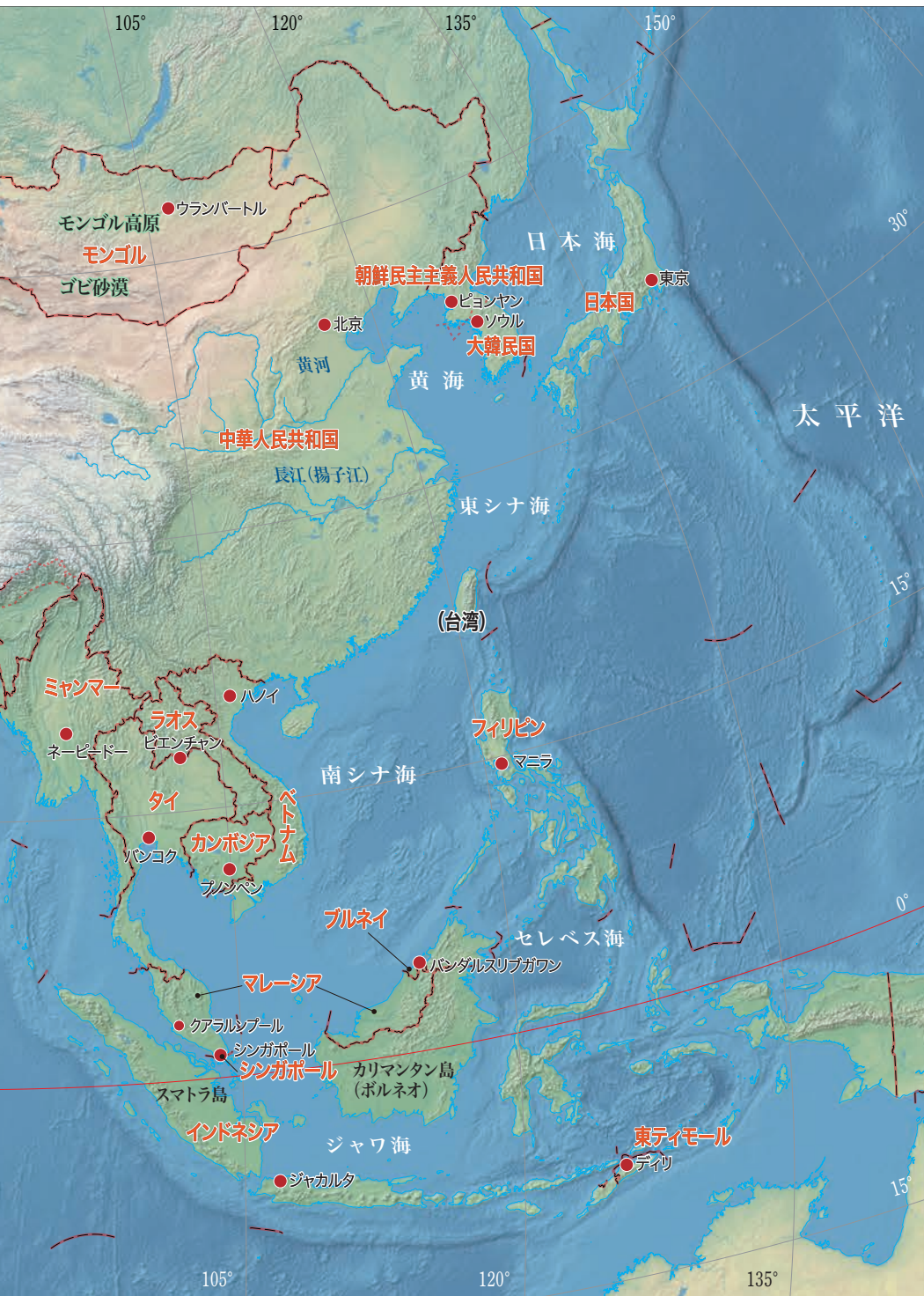
= 1億人 = 1億人
 = 1億人 = 1億人

出典：地理統計2022年版

アジア

アジア








アゼルバイジャン共和国
Republic of Azerbaijan

面積/人口	86.6千km ² /1009万人	GNI	450億ドル
首都/首都人口	バクー/229.3万人	通貨単位	アゼルバイジャン・マナト
人口密度	117人/km ²	IOCコード	AZE
言語	☞ アゼルバイジャン語 、ロシア語、アルメニア語、タリシュ語		
宗教	イスラーム96%(シーア派63%、スンナ派33%)、キリスト教(おもに正教会)		
民族	アゼルバイジャン人91.6%、レズギン系(ダゲスタン系) 2.0%		
独立年	☞ 独 1991.8 / 国 1992.3	旧宗主国/政体	-/共和制
主加盟機関	CIS	国花/国技等	👉 オジロワシ

🚩 1991年ソビエト連邦からの独立の際にかつて用いられていた国旗に戻された。緑色と八角星と三日月はイスラーム国を表す。

🏛️ **文** 城壁都市バクー、シルヴァンシャー宮殿、及び乙女の塔(2000)、ゴブスタンのロック・アートと文化的景観(2007)、シェキの歴史地区とハーンの宮殿(2019)



アフガニスタン・イスラム首長国
Islamic Emirate of
Afghanistan

面積/人口	652.9千km ² /3139万人	GNI	196億ドル
首都/首都人口	カブール/443.4万人	通貨単位	アフガニー
人口密度	48人/km ²	IOCコード	AFG
言語	☞ ダリー語 、☞ パシュトゥー語 、ハザラ語、タジク語		
宗教	イスラーム99%(スンナ派80%、シーア派19%)		
民族	パシュトゥン人42%、タジク系27%、ハザラ人9%、ウズベク系9%		
独立年	☞ 独 / 国 1946.11	旧宗主国/政体	イギリス/首長制
国花/国技等	🌸 赤いチューリップ		

🚩 2021年に制定。旧政権を打倒したターリバーン(タリバン)が制定した。この国旗は1997~2001年に同国を支配したターリバーンが使用したのと同様、文字の意味はシャハーダ(信仰告白:アッラーの他に神はなし。ムハンマドはアッラーの使徒である)である。シャハーダはサウジアラビアの国旗にも描かれている。

🏛️ **文** ジャムのミナレットと考古遺跡群(2002)、パーミアン渓谷の文化的景観と古代遺跡群(2003)



アラブ首長国連邦
United Arab Emirates

面積/人口	71.0千km ² /928万人	GNI	4248億ドル ⁽¹⁹⁾
首都/首都人口	アブダビ/126.6万人 ⁽¹⁶⁾	通貨単位	UAEディルハム
人口密度	131人/km ²	IOCコード	UAE
言語	☞ アラビア語 、ペルシア語、英語、ヒンディー語、ウルドゥー語		
宗教	イスラーム(大半がスンナ派) 62%、ヒンドゥー教21%		
民族	南アジア系59.4%、自国籍アラブ人11.6%		
独立年	☞ 独 1971.12 / 国 1971.12	旧宗主国/政体	イギリス/連邦制
主加盟機関	LAS, OAPEC, OPEC		

🚩 1971年独立時に制定。アブダビ、ドバイ、アジマーン、ウムアルカイワイン、シャルジャー、フジャイラ、ラスアルハイマの7首長国の元々の国旗の色を全て含む汎アラブ色4色で構成。

🏛️ **文** アインの遺跡群(2011)



アルメニア共和国
Republic of Armenia

面積/人口	29.7千km ² /296万人	GNI	125億ドル
首都/首都人口	エレバン/108.4万人	通貨単位	ドラム
人口密度	100人/km ²	IOCコード	ARM
言語	☞ アルメニア語 、ヤズド語、ロシア語		
宗教	キリスト教78.2%(アルメニア教会72.9%)、イスラーム2.4%		
民族	アルメニア人98.1%、クルド人1.2%		
独立年	☞ 独 1991.9 / 国 1992.3	旧宗主国/政体	-/共和制
主加盟機関	CIS	国花/国技等	👉 コウトリ

🚩 1991年旧ソ連からの独立時に、1918~22年に存在したアルメニア第一共和国時代の色に戻された(縦横比は異なる)。赤は独立のため流された血を、青は希望、国土を、オレンジは国民の勇気と団結、農産物の小麦を表すとされる。

🏛️ **文** ハフバトとサナヒンの修道院群(1996、2000)、ゲハルト修道院とアザート川上流域(2000)、エチミアツィンの大聖堂と教会群及びズヴァルトノツの古代遺跡(2000)



イエメン共和国
Republic of Yemen

面積/人口	528.0千km ² /2817万人 ⁽¹⁷⁾	GNI	267億ドル ⁽¹⁸⁾
首都/首都人口	サマア/197.6万人 ⁽⁰⁹⁾	通貨単位	イエメン・リアル
人口密度	53人/km ² ⁽¹⁷⁾	IOCコード	YEM
言語	☞ アラビア語		
宗教	イスラーム99.1% (スンナ派65%、シーア派35%)		
民族	アラブ人92.8%、ソマリ人3.7%		
独立年	☎ 1990.5 / 国 1947.9	旧宗主国/政体	トルコ・イギリス/共和制
主加盟機関	LAS	国花/国技等	☞ アラビカコーヒーノキ

1990年5月の南北イエメンの統合時に両国の国旗を基に制定。3色は、旧アラブ連合（1958年にエジプトとシリアが連合して作られた国家）の旗に由来する。

Ⓜ 文 シバームの旧城壁都市（1982）、サマア旧市街（1986）、古都ザビード（1993）、古代サバ王国のランドマーク、マリブ（2023） 自 ソコトラ諸島（2008）



イスラエル国
State of Israel

面積/人口	22.1千km ² /921万人	GNI	3926億ドル
首都/首都人口	エルサレム*/93.6万人 ⁽¹⁹⁾	通貨単位	新シケル
人口密度	418人/km ²	IOCコード	ISR
言語	☞ ヘブライ語、☞ アラビア語、英語		
宗教	ユダヤ教74.8%、イスラーム19.2%		
民族	ユダヤ人75.1%、アラブ人20.6%		
独立年	☎ 1948.5 / 国 1949.5	旧宗主国/政体	イギリス/共和制
主加盟機関	OECD	国花/国技等	☞ シクラメン 🌱 オリーブ

1948年10月28日建国時に国旗として制定。中央の星はダビデの星で、ユダヤ人のシンボル。ダビデは旧約聖書の統一イスラエル王朝の初代国王。上下の青はユダヤ教の高僧のタリットという肩がけを表す。

Ⓜ 文 マサダ（2001）、アッコ旧市街（2001）、テルアヴィヴのホワイト・シティー近代化運動（2003）、香料の道 - ネゲヴ砂漠都市群（2005）、聖書時代の遺丘群 - メギッド、ハツォール、ベエル・シェバ（2005）、ヘーフア及び西ガリラヤ地方のパハイ聖地群（2008）、人類の進化を示すカルメル山の遺跡：ナハル・メアロット/ワディ・エルムガーラ渓谷の洞窟群（2012）、洞窟の地の小宇宙としてのユダヤ低地のマレシヤとベト・グヴリンの洞窟群（2014）、エルサレムの旧市街とその城壁群（1981）（ヨルダン・ハシェミット王国による申請遺産）、ベト・シェアリムの墓地遺跡：ユダヤ再興を示すランドマーク（2015）

*わが国は国家承認はしているが、首都エルサレムを承認していないため、在イスラエル日本大使館はテルアヴィヴに置いている。他の多くの国も大使館や領事館をテルアヴィヴに置くが、アメリカのトランプ政権（当時）はエルサレムを首都として認め、大使館を移した（2018年5月）。



イラク共和国
Republic of Iraq

面積/人口	435.1千km ² /3985万人	GNI	1874億ドル
首都/首都人口	バグダッド/615.2万人 ⁽¹¹⁾	通貨単位	イラク・ディナール
人口密度	92人/km ²	IOCコード	IRQ
言語	☞ アラビア語、☞ クルド語、トルクメン語、シリア語、アルメニア語		
宗教	イスラーム96.0% (シーア派62.0%、スンナ派34.0%)、キリスト教3.2%		
民族	アラブ人64.7%、クルド人23.0%、アゼルバイジャン系5.6%		
独立年	☎ / 国 1945.12	旧宗主国/政体	イギリス/共和制
主加盟機関	LAS、OAPEC、OPEC	国花/国技等	☞ 赤いバラ 🌸 イワシヤコ

2008年に国旗法の改正で制定。汎アラブ色の国旗で、中央に「神は偉大なり」とクーフィー体（字体）のアラビア語で書かれている。1991年までは緑の星3つが描かれ、神は偉大なりの文字は当時のサダム・フセイン大統領の直筆文字だった。

Ⓜ 文 ハトラ（1985）、アッシュール（カラット・シェルカット）（2003）、都市遺跡サーマッラー（2007）、アルビール城塞（2014）、パピロン（2019） 複 南イラクのアフワール：生物の避難所と古代メソポタミア都市景観の残影（2016）

汎アラブ色：汎アラブ色はアラブ諸国の国旗によく使われる赤、黒、白、緑を基調とする配色です。それぞれの色は歴代のイスラム王朝や指導者を表すとされます。黒は予言者ムハンマドの時代、白はウマイヤ朝のバドルの戦いのシンボル、緑はファーティマ朝の時代、アリ・イブン・アビー＝ターリブへの支持を示す色、赤はオスマン王朝の時代、ハワーリジュ派の色といわれます（諸説あります）。また、各国はそれらの色に独自の解釈を加えています。



イラン・イスラム共和国 Islamic Republic of Iran

面積/人口	1630.8千km ² /8403万人	GNI	2412億ドル
首都/首都人口	テヘラン/869.3万人 ⁽¹⁶⁾	通貨単位	イラン・リアル
人口密度	52人/km ²	IOCコード	IRI
言語	☞ ペルシア語 、トルコ語、クルド語、アラビア語		
宗教	イスラーム99.3% (シーア派92.5%、スンナ派6.8%)		
民族	ペルシア人34.9%、アゼルバイジャン系15.9%、クルド人13.0%		
独立年	☞ 独 / 国 1945.10	旧宗主国/政体	イギリス/共和制
主加盟機関	OPEC		
国花/国技等	☞ チューリップ 、黄色いつる性のバラ		

🚩 1980年7月29日に制定。緑はイスラームを、白は平和と永遠を、赤は共和国憲法を、中央の国章はサーベルと4つの三日月を組み合わせている。中央の赤のチューリップはイランのために血を流した戦士を表すともいわれる。

🏛️ **文** チョーガ・ザンビル(1979)、ペルセポリス(1979)、イスファハーンのイマーム広場(1979)、タフティソレイマン(2003)、バサルガダエ(2004)、バムとその文化的景観(2004)、ソルターンニエ(2005)、ベヒストゥーン(2006)、イランのアルメニア修道院群(2008)、シューシュタルの歴史的水利施設(2009)、アルダビールのシェイフサフィーユッディーンの修道院と聖者廟複合体(2010)、タブリーズの歴史的バザール複合体(2010)、ペルシア庭園(2011)、ゴンバデカーブス(2012)、イスファハーンのジャーメモスク(2012)、ゴレスタン宮殿(2013)、シャフリ・ソフタ(2014)、メイマンドの文化的景観(2015)、スーサ(2015)、イランの地下水路カナート(2016)、古都ヤズド(2017)、ファールス地方のササン朝の考古景観(2018)、イラン縦断鉄道(2021)、フーラーマン/ウラマナトの文化的景観(2021) 🌳 **自** ルート砂漠(2016)、ヒルカニアの森林群(2019)



インド India

面積/人口	3287.3千km ² /13億5337万人	GNI	2兆6254億ドル
首都/首都人口	デリー/1103.4万人 ⁽¹¹⁾	通貨単位	インド・ルピー
人口密度	412人/km ²	IOCコード	IND
言語	☞ ヒンディー語 、英語(準公用語)、ベンガル語、マラーティー語など 憲法公認22言語		
宗教	ヒンドゥー教79.8%、イスラーム14.2%、キリスト教2.3%、シク教1.7%		
民族	インド・アーリヤ系72%、ドラヴィダ系25%		
独立年	☞ 独 1947.8 / 国 1945.10	旧宗主国/政体	イギリス/連邦共和制
国花/国技等	☞ 蓮 🌿 インドボダイジュ 🏹 インドクジャク		

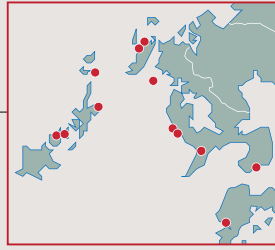
🚩 サフラン色はヒンズー教と勇気と犠牲を、緑はイスラームおよび公平と騎士道を、白は平和と両宗教の和解を、中央には国章と仏教のシンボルの法輪(チャクラ)が青で描かれている。青は空と海を表す。法輪の24本の線は1日の24時間を表している。1947年の独立までは、イギリス製品に対するボイコット(糸車運動)で独立につなげるという意味で、糸車が描かれていた。

🏛️ **文** アジャンター石窟群(1983)、エローラ石窟群(1983)、アグラ要塞(1983)、タージ=マハル(1983)、コナラクの太陽神寺院(1984)、マハーバリプラムの建造物群(1984)、ゴアの教会群と修道院(1986)、カジュラホの建造物群(1986)、ハンピの建造物群(1986)、ファタープル・シークリー(1986)、パッタダカルの建造物群(1987)、エレファンタ石窟群(1987)、大チョーラ朝寺院群(1987・2004)、サンチャーの仏教建造物群(1989)、デリーのフマユーン廟(1993)、デリーのクトゥブ・ミナールとその建造物群(1993)、インドの山岳鉄道群(1999・2005・2008)、ブッタガヤの大菩提寺(2002)、ピンベツカカの洞窟群(2003)、チャトラパティ・シヴァージー・ターミナス駅(2004)、チャンパネル・パーヴァガドゥ遺跡公園(2004)、レッドフォートの建造物群(2007)、ジャイプルにあるジャントール・マンタル天文台(2010)、ラージャスターン州の山城群(2013)、ラニ・キ・ヴァヴ グジャラート・パタンの女王の階段井戸(2014)、ル・コルビュジエの建築作品—近代建築運動への顕著な貢献(2016) (7か国)、ビハール州ナランダー・マハーヴィハーラ(ナランダー大学)の遺跡(2016)、古都アーメーバード(2017)、ムンバイのヴィクトリアンゴシックとアールデコの遺産群(2018)、ラージャスターン州のジャイプル市(2019)、テランガナ州のカーカティヤのルドレシュワラ[ラマッパ]寺院(2021)、ドーラヴィーラー:ハラッパ文化の都市(2021) 🌳 **自** カジランガ国立公園(1985)、マナス野生生物保護区(1985)、ケオラデオ国立公園(1985)、スندگانバンス国立公園(1987)、ナンダデヴィ国立公園及び花の谷国立公園(1988・2005)、西ガーツ山脈(2012)、大ヒマラヤ国立公園(2014) 🐼 **自** カンチェンジュンガ国立公園(2016)

国名のスタンって何?:西アジアの国名に付く「スタン」は「イスタン」のことで「~の場所、土地」のことをいいます。アフガニстанはアフガン人の住む場所(国)のこと。ただし「パキスタン」は例外で、「清浄な国」を意味します。2014年2月、カザフスタンのナザルバエフ大統領は「スタン」の付く国名が多く、まぎらわしいので新国名を「カザフエリ(カザフ人の土地の意味)」に変更したいと表明しました。

❖ 「明治日本の産業革命遺産 製鉄・製鋼、造船、石炭産業」(2015年)は範囲が広い
ため構成遺産を■印で示した(9か所)。

長崎と天草地方の潜伏キリシタン関連遺産(12構成遺産)
(2018)



糸魚川ジオパーク(2009)

白川郷・五箇山の合掌造り集落(1995)

山陰海岸ジオパーク(2010)

隠岐ジオパーク(2013)

石見銀山遺跡とその文化的景観(2007)

「神宿る島」宗像・沖ノ島と関連遺産群(2017)



屋久島(1993)

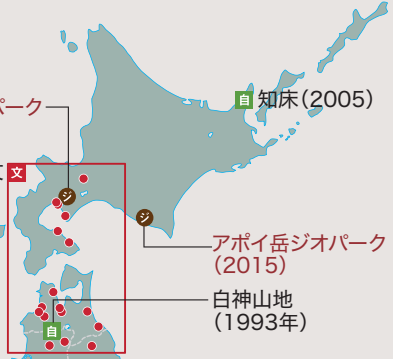
阿蘇ジオパーク(2014)

長崎と天草地方の潜伏キリシタン関連遺産(2018)

島原半島ジオパーク(2009)

洞爺湖有珠山ジオパーク(2009)

北海道・北東北の縄文遺跡群(17構成遺産)
(2021)



知床(2005)

アポイ岳ジオパーク(2015)

白神山地(1993年)

平泉-仏国土(浄土)を表す建築・庭園及び考古学的遺跡群-(2011)

富岡製糸場と絹産業遺産群(2014)

日光の社寺(1999)

ル・コルビュジェの建築作品-近代建築運動への顕著な貢献-(2016)

富士山-信仰の対象と芸術の源泉(2013)

古都京都の文化財(1994)

古都奈良の文化財(1998)

姫路城(1993)

室戸ジオパーク(2011)

紀伊山地の霊場と参詣道(2004)

法隆寺地域の仏教建造物(1993)

百舌鳥・古市古墳群(2019)

広島市の平和記念碑(原爆ドーム)(1996)

厳島神社(1996)

小笠原諸島(2011)

伊豆半島ジオパーク(2018)

小笠原諸島(2011)

琉球王国のグスク及び関連遺産群(2000)

❖ 奄美大島、徳之島、沖縄島北部及び西表島(2021年)は範囲が広い
ため構成遺産を★印で示した(4か所)。

凡例

- 世界遺産
- ❖ 文化遺産
- 複合遺産(なし)
- ❖ 危機遺産(なし)
- 🌐 世界ジオパーク

※記号はおおよその位置を示す。※()内は登録年

	国名	地域	頁	国名	地域	頁	国名	地域	頁
あ	アイスランド共和国	ヨーロッパ	40	さ サウジアラビア王国	アジア	11	バハマ国	北アメリカ	66
	アイルランド	ヨーロッパ	40	サモア独立国	オセアニア	78	バブアニューギニア独立国	オセアニア	80
	アゼルバイジャン共和国	アジア	6	サントメ・プリンシペ民主共和国	アフリカ	28	パラオ共和国	オセアニア	81
	アフガニスタン・イスラム首長国	アジア	6	ザンビア共和国	アフリカ	29	パラグアイ共和国	南アメリカ	72
	アメリカ合衆国	北アメリカ	60	サンマリノ共和国	ヨーロッパ	46	バルバドス	北アメリカ	66
	アラブ首長国連邦	アジア	6	シエラレオネ共和国	アフリカ	29	パレスチナ(自治政府)	アジア	20
	アルジェリア民主人民共和国	アフリカ	24	ジブチ共和国	アフリカ	29	パレーン王国	アジア	16
	アルゼンチン共和国	南アメリカ	70	ジャマイカ	北アメリカ	63	ハンガリー	ヨーロッパ	51
	アルバニア共和国	ヨーロッパ	41	ジョージア	アジア	12	バングラデシュ人民共和国	アジア	16
	アルメニア共和国	アジア	6	シリア・アラブ共和国	アジア	12	ひ 東ティモール民主共和国	アジア	17
い	アンゴラ共和国	アフリカ	24	シンガポール共和国	アジア	12	ふ フィジー共和国	オセアニア	81
	アンティグア・バーブーダ	北アメリカ	61	ジンバブエ共和国	アフリカ	29	フィリピン共和国	アジア	17
	アンドラ公国	ヨーロッパ	41	スイス連邦	ヨーロッパ	46	フィンランド共和国	ヨーロッパ	51
	イエメン共和国	アジア	7	スウェーデン王国	ヨーロッパ	47	ブータン王国	アジア	17
	イスラエル	アジア	7	スウェーデン王国	ヨーロッパ	30	ブラジル連邦共和国	南アメリカ	73
	イタリア共和国	ヨーロッパ	42	スペイン王国	ヨーロッパ	47	フランス共和国	ヨーロッパ	52
	イラク共和国	アジア	7	スリナム共和国	南アメリカ	71	ブルガリア共和国	ヨーロッパ	52
	イラン・イスラム共和国	アジア	8	スリナム民主社会主義共和国	アジア	13	ブルキナファソ	アフリカ	33
	インド	アジア	8	スロバキア共和国	ヨーロッパ	48	ブルネイ・ダルサラーム国	アジア	17
	インドネシア共和国	アジア	9	スロベニア共和国	ヨーロッパ	48	ブルンジ共和国	アフリカ	33
う	ウガンダ共和国	アフリカ	24	セ 赤道ギニア共和国	アフリカ	30	ベトナム社会主義共和国	アジア	18
	ウクライナ	ヨーロッパ	42	セーシェル共和国	アフリカ	30	ベナン共和国	アフリカ	33
	ウズベキスタン共和国	アジア	9	セネガル共和国	アフリカ	30	ベネズエラ・ボリバル共和国	南アメリカ	73
	ウルグアイ東方共和国	南アメリカ	70	セルビア共和国	ヨーロッパ	48	ベラルーシ共和国	ヨーロッパ	53
	エクアドル共和国	南アメリカ	70	セントクリストファー・ネイビス	北アメリカ	63	ベリーズ	北アメリカ	66
	エジプト・アラブ共和国	アフリカ	24	セントピント及びグレナ	北アメリカ	63	ベルー共和国	南アメリカ	74
	エストニア共和国	ヨーロッパ	43	ディーン諸島			ベルギー王国	ヨーロッパ	53
	エスワティニ王国	アフリカ	25	セントルシア	北アメリカ	64	ほ ボスニア・ヘルツェゴビナ	ヨーロッパ	53
	エチオピア連邦民主共和国	アフリカ	25	ソマリア連邦共和国	アフリカ	31	ボツワナ共和国	アフリカ	34
	エリトリア国	アフリカ	25	ソロモン諸島	オセアニア	79	ポーランド共和国	ヨーロッパ	54
え	エルサルバドル共和国	北アメリカ	61	た タイ王国	アジア	13	ボリビア多民族国	南アメリカ	74
	オーストラリア連邦	オセアニア	78	台湾	アジア	20	ボリビア共和国	ヨーロッパ	54
	オーストリア共和国	ヨーロッパ	43	大韓民国	アジア	13	ホンジュラス共和国	北アメリカ	66
	オマーン国	アジア	9	タジキスタン共和国	アジア	14	マ ーシャル諸島共和国	オセアニア	81
	オランダ王国	ヨーロッパ	43	タンザニア連合共和国	アフリカ	31	マダガスカル共和国	アフリカ	34
	ガイアナ共和国	南アメリカ	71	チエコ共和国	ヨーロッパ	49	マラウイ共和国	アフリカ	34
	カザフスタン共和国	アジア	10	チャド共和国	アフリカ	31	マリ共和国	アフリカ	35
	カタール国	アジア	10	中央アフリカ共和国	アフリカ	31	マルタ共和国	ヨーロッパ	54
	カナダ	北アメリカ	61	中華人民共和国	アジア	14	マレーシア	アジア	18
	ガーナ共和国	アフリカ	25	チュニジア共和国	アフリカ	32	み ミクロネシア連邦	オセアニア	81
カーボベルデ共和国	アフリカ	26	朝鮮民主主義人民共和国	アジア	14	南アフリカ共和国	アフリカ	35	
お	ガボン共和国	アフリカ	26	チリ共和国	南アメリカ	72	南スウェーデン共和国	アフリカ	35
	カメルーン共和国	アフリカ	26	ツリバル	オセアニア	79	ミャンマー連邦共和国	アジア	18
	ガンビア共和国	アフリカ	26	て デンマーク王国	ヨーロッパ	49	め メキシコ合衆国	北アメリカ	67
	カンボジア王国	アジア	10	と ドイツ連邦共和国	ヨーロッパ	50	も ゾザンビーク共和国	アフリカ	35
	北マケドニア共和国	ヨーロッパ	44	トーゴ共和国	アフリカ	32	モナコ公国	ヨーロッパ	55
	ギニア共和国	アフリカ	27	ドミニカ共和国	北アメリカ	64	モーリシャス共和国	アフリカ	36
	ギニアビサウ共和国	アフリカ	27	ドミニカ国	北アメリカ	64	モーリタニア・イスラム共和国	アフリカ	36
	キプロス共和国	アジア	10	トリニダード・トバゴ共和国	北アメリカ	64	モルディブ共和国	アジア	18
	キューバ共和国	北アメリカ	62	トルクメニスタン	アジア	15	モルドバ共和国	ヨーロッパ	55
	ギリシャ共和国	ヨーロッパ	44	トルコ共和国	アジア	15	モロッコ王国	アフリカ	36
か	ギリバス共和国	オセアニア	78	トンガ王国	オセアニア	79	モンゴル国	アジア	19
	ギルギス共和国	アジア	11	な ガイゼリア連邦共和国	アフリカ	32	モンテネグロ	ヨーロッパ	55
	グアテマラ共和国	北アメリカ	62	ナウル共和国	オセアニア	79	よ ヨルダン・ハシミット王国	アジア	19
	クウェート国	アジア	11	ナミビア共和国	アフリカ	32	ラオス人民民主共和国	アジア	19
	クック諸島	オセアニア	78	に ニウエ	オセアニア	80	ラトビア共和国	ヨーロッパ	55
	グレートブリテン及び北アイル	ヨーロッパ	45	ニカラグア共和国	北アメリカ	65	リトアニア共和国	ヨーロッパ	56
	ランド連合王国(イギリス)			ニジェール共和国	アフリカ	33	リビア	アフリカ	36
	グレナダ	北アメリカ	62	日本国	アジア	15	リヒテンシュタイン公国	ヨーロッパ	56
	クロアチア共和国	ヨーロッパ	45	ニュージーランド	オセアニア	80	リベリア共和国	アフリカ	37
	ケニア共和国	アフリカ	27	ね ネパール	アジア	16	ル ルクセンブルク大公国	ヨーロッパ	56
こ	コスタリカ共和国	北アメリカ	63	の ルーウェー王国	ヨーロッパ	50	ルーマニア	ヨーロッパ	56
	コボ共和国	ヨーロッパ	46	は ハイチ共和国	北アメリカ	65	ルワンダ共和国	アフリカ	37
	コートジボワール共和国	アフリカ	27	パキスタン・イスラム共和国	アジア	16	レソト王国	アフリカ	37
	コモロ連合	アフリカ	28	パチカン市国	ヨーロッパ	51	レバノン共和国	アジア	19
	コンゴビア共和国	南アメリカ	71	パナマ共和国	北アメリカ	65	る ロシア連邦	ヨーロッパ	57
	コンゴ共和国	アフリカ	28	パナマツ共和国	オセアニア	80			
	コンゴ民主共和国	アフリカ	28						



2023年5月1日発行